

MARVILA — UMA 'ILHA' DENTRO DE LISBOA

No âmbito da Componente Respostas Sociais do Plano de Recuperação e Resiliência (PRR) - Investimento "Comunidades em Ação - Operação Integrada Local de Marvila", e do estudo *Pensar Marvila*, foram analisados dados quantitativos e qualitativos da freguesia, que levaram à conclusão de que a mesma se apresenta como uma 'ilha' no Concelho de Lisboa pelas suas características distintas. Neste infográfico, apresentam-se algumas notas sobre a vulnerabilidade social que afeta Marvila, com o intuito de complementar diagnósticos sociais existentes e guiar possíveis intervenções sociais na freguesia.



EDUCAÇÃO

Em Marvila, apenas 15,3% dos jovens entre os 20 e 24 anos têm o ensino superior completo, enquanto a média para Lisboa é de 59,6%.



EMPREGO

Marvila apresenta a maior taxa de desemprego de todo o Concelho de Lisboa - 13,7%.



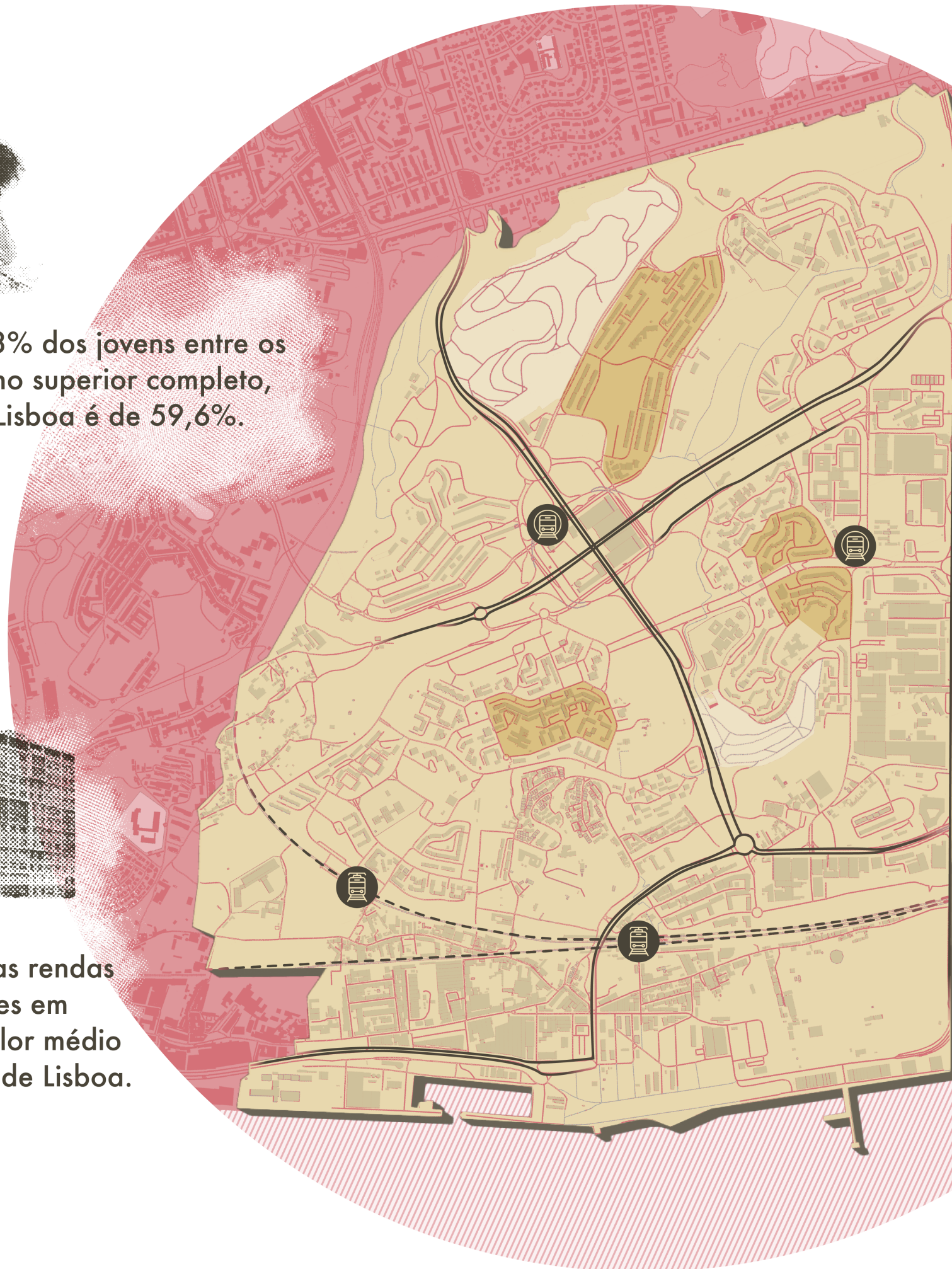
HABITAÇÃO

O valor médio mensal das rendas dos alojamentos familiares em Marvila é €186,59, o valor médio mais baixo do Concelho de Lisboa.



MOBILIDADE E ACESSIBILIDADE

As pessoas empregadas em Marvila apresentam das deslocações mais longas para fora da freguesia: 64,4% com deslocações entre 60 a 90 minutos, e 40% com 90 minutos ou mais.



 ESTAÇÕES DE METRO

 ESTAÇÕES DE COMBOIO

200 m





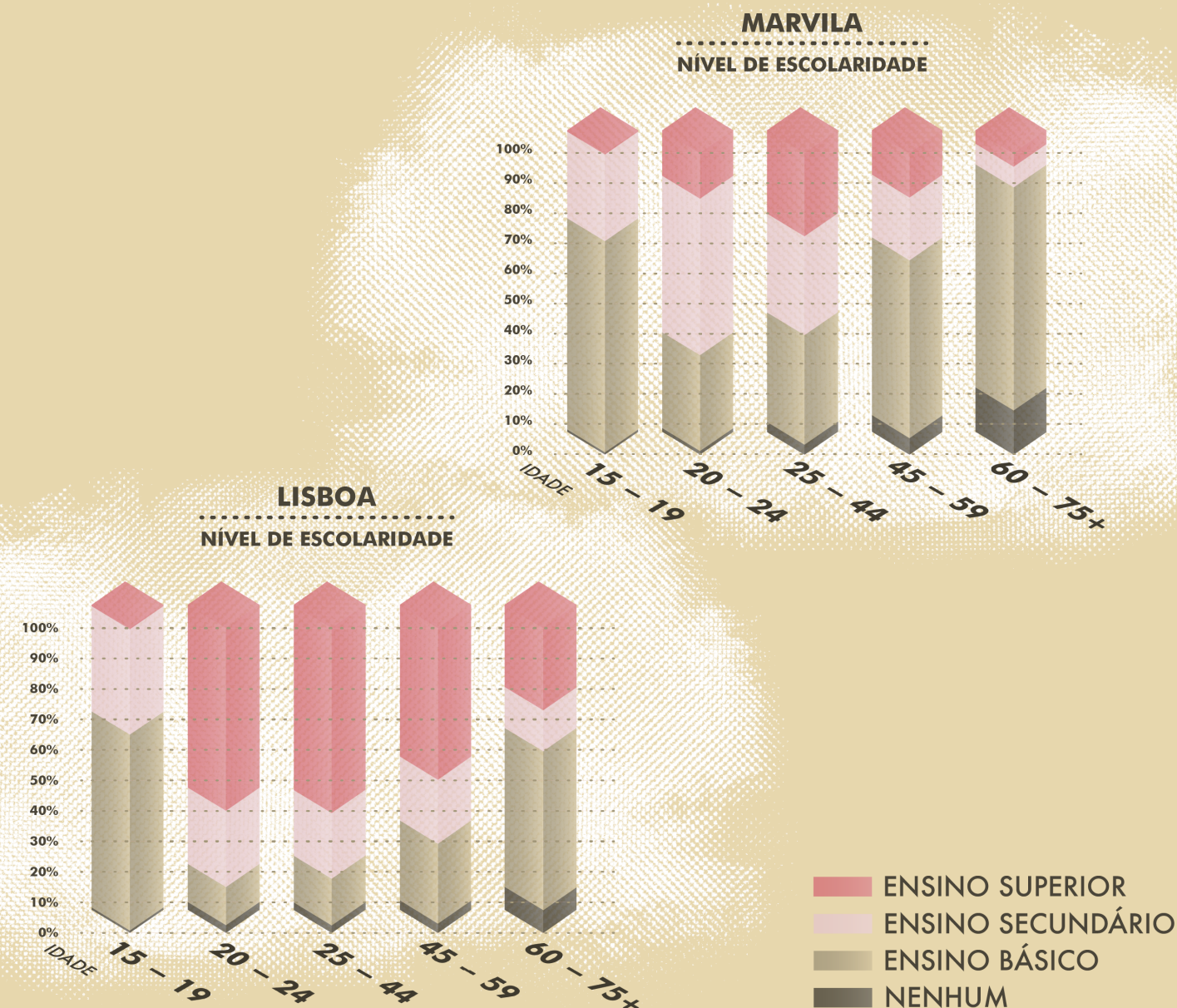
EDUCAÇÃO

Em Marvila, apenas 15,3% dos jovens entre os 20 e 24 anos têm o ensino superior completo, enquanto a média para Lisboa é de 59,6%.

A pouca diversidade social, aliada ao isolamento geográfico e baixa acessibilidade do território, limitam perspectivas de futuro quanto ao potencial educativo, como se verifica, por exemplo, pelo baixo acesso ao ensino superior na freguesia.

Outras causas de baixa escolaridade: competências limitadas dos encarregados de educação e reprodução de exemplos existentes; escassez de recursos humanos e equipamentos nas escolas, aliado a uma certa rigidez na gestão de conteúdos programáticos e falta de flexibilidade para adaptá-los às necessidades sociais e profissionais dos alunos.

NÍVEL DE ESCOLARIDADE MAIS ELEVADO COMPLETO





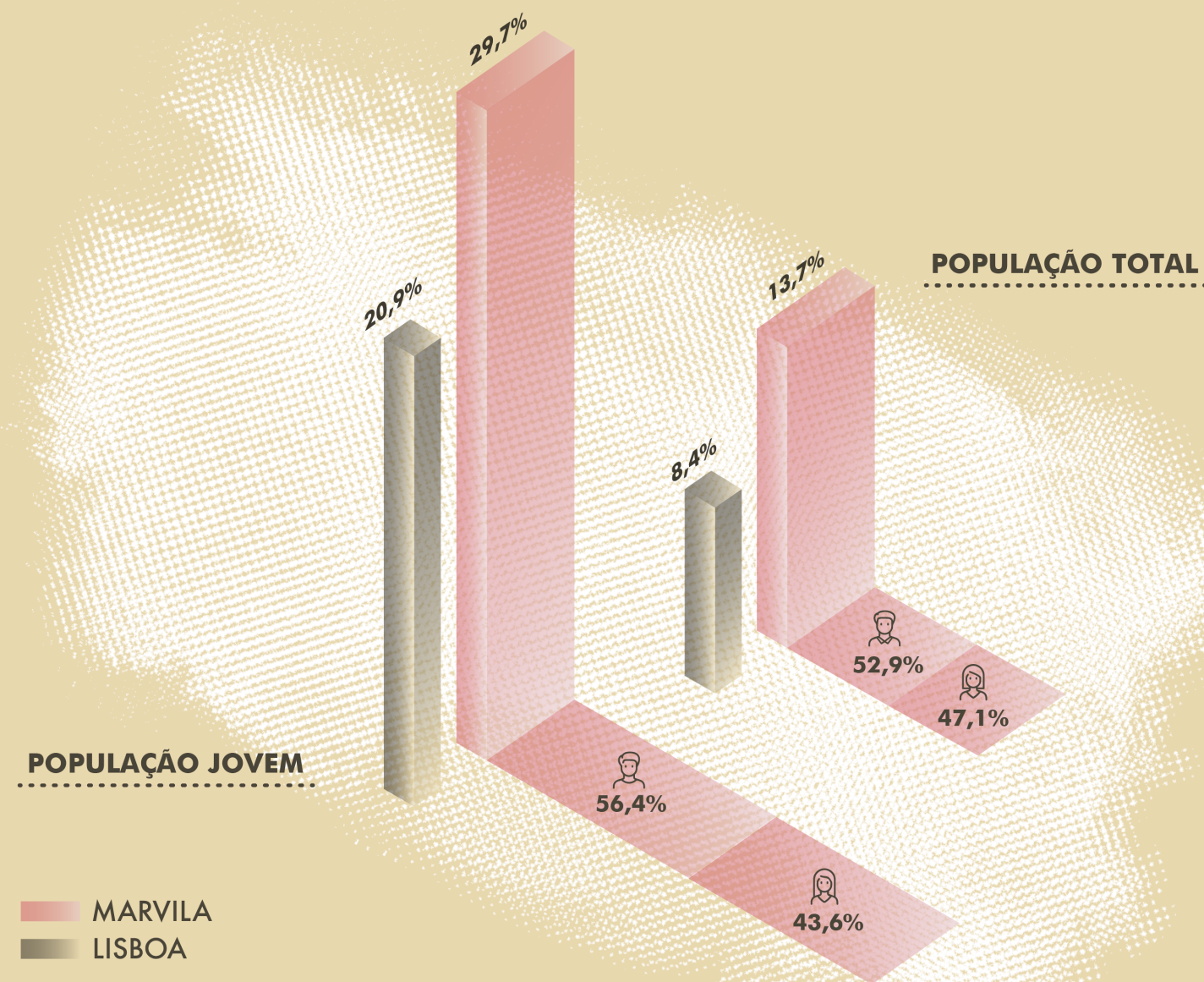
EMPREGO


Marvila apresenta a maior taxa de desemprego de todo o Concelho de Lisboa – 13,7%.

A baixa escolaridade dos jovens dificulta a integração no mercado de trabalho e aumenta a sua vulnerabilidade ao estabelecimento de relações laborais precárias, instáveis e com baixos rendimentos.

A existência de um elevado número de adultos com longos percursos como operários fabris origina uma fatia da população com competências insuficientes para as atuais ofertas.

TAXA DE DESEMPREGO POR LOCAL DE RESIDÊNCIA





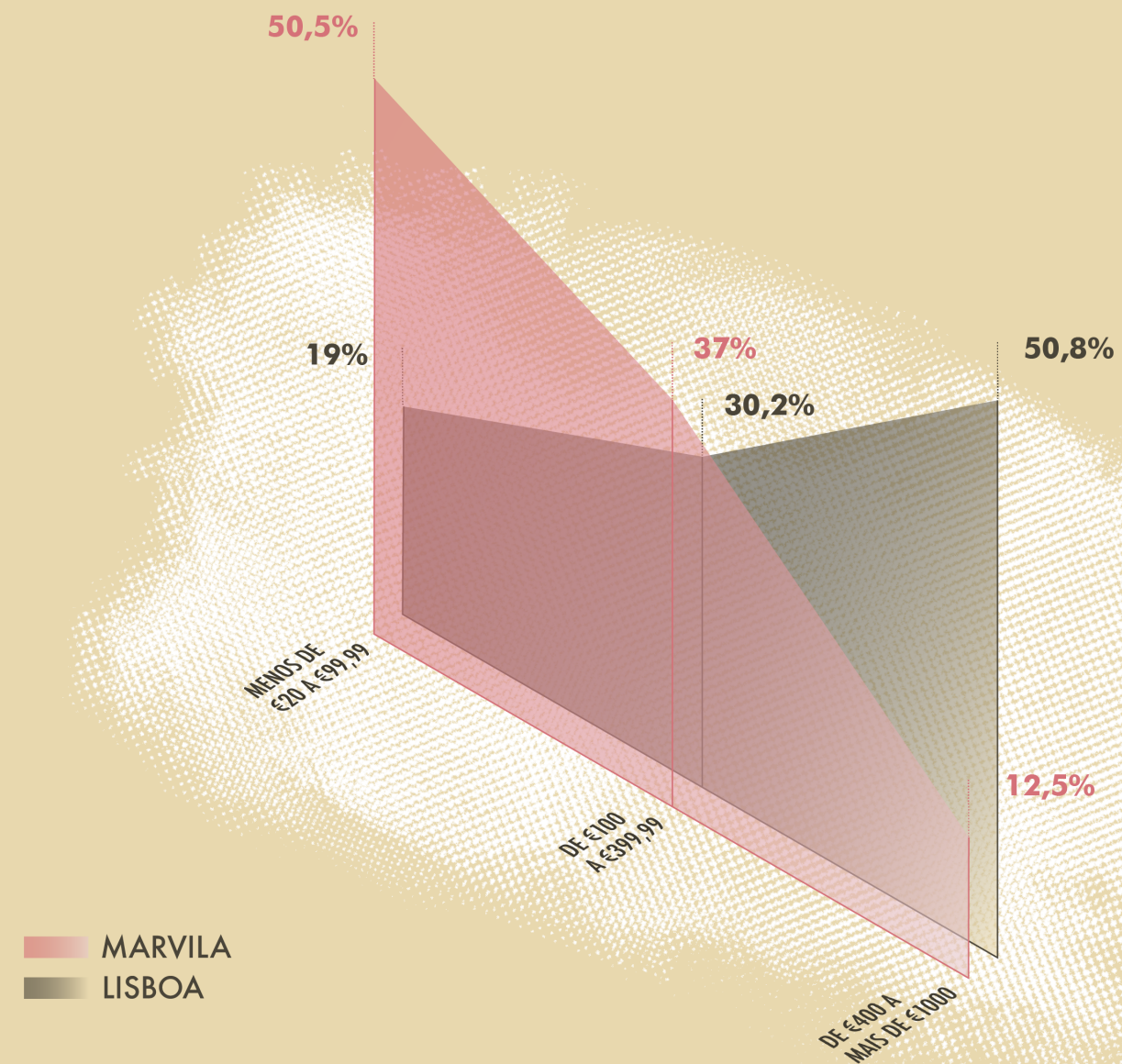
HABITAÇÃO

O valor médio mensal das rendas dos alojamentos familiares em Marvila é €186,59, o valor médio mais baixo do Concelho de Lisboa.

Marvila contém o maior número de bairros municipais no Concelho. Em cerca de 50% dos alojamentos familiares não existe nenhum sistema de aquecimento, a mais alta proporção do Concelho, afetando cerca de 20% da população residente na freguesia.

Foram registados 73 alojamentos improvisados em Marvila, o número mais elevado do Concelho, representando 30,5% dos alojamentos improvisados de Lisboa.

PROPORÇÃO DO ESCALÃO MENSAL DE RENDA POR POPULAÇÃO EM ALOJAMENTO FAMILIAR



MOBILIDADE E ACESSIBILIDADE

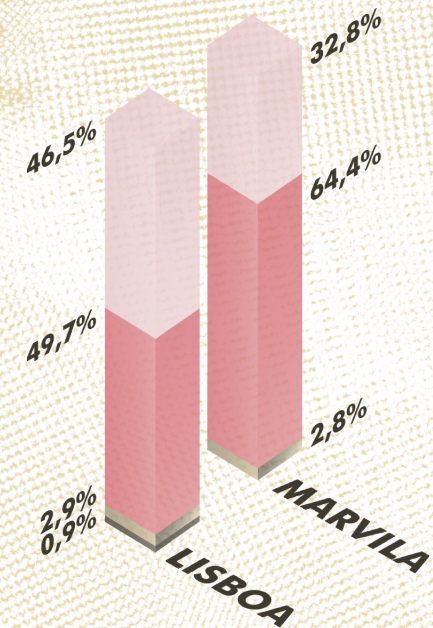
As pessoas empregadas em Marvila apresentam das deslocações mais longas para fora da freguesia: 64,4% com deslocações entre 60 a 90 minutos, e 40% com 90 minutos ou mais.

A insuficiência da rede de transportes públicos inter e intrafreguesia resulta numa sensação de isolamento e dificulta a integração dos habitantes com o resto da cidade.

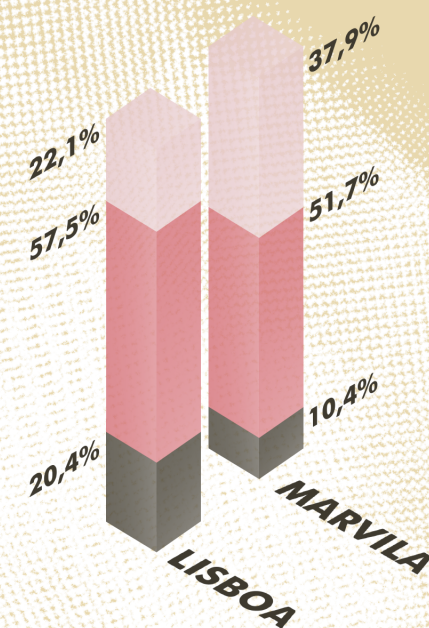
A extensa área geográfica, a fragmentação do território, e a topografia acidentada da freguesia, aliada à falta de opções de comércio de proximidade, causam desafios à mobilidade dentro da própria freguesia dos residentes utilizadores de transportes públicos.

MOVIMENTOS PENDULARES DA POPULAÇÃO EMPREGADA: TEMPO DESPENDIDO EM DESLOCAÇÕES

MOVIMENTOS PENDULARES
61 A 90 MINUTOS



MOVIMENTOS PENDULARES
90 MINUTOS OU MAIS



- NOUTRO MUNICÍPIO
- NO MESMO MUNICÍPIO, NOUTRA FREGUESIA
- NA FREGUESIA ONDE RESIDE ATUALMENTE
- OUTRO